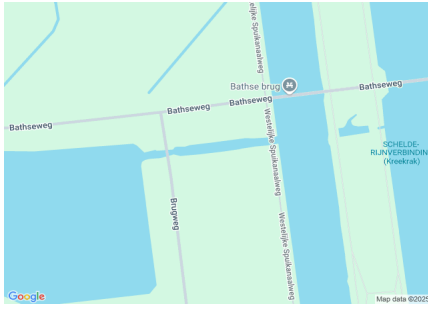


Toevoerleiding te Rilland



Algemene beschrijving

Coördinaten: 51.40089678161418, 4.233238792419471
 Grootte: 0,2 ha
 Max. diepte: 1,80 meter
 Gem. breedte: 15 meter
 Watertype: sloot
 Opgenomen in: Alleen in verenigingslijst van viswateren
 Naam HSV/HSF: HSV het Spanjoeltje
 Plaats HSV/HSF: Hoogerheide



Visrecht

Verhuurder visrecht:
 Visrecht hengelsportvereniging:

Waterschap Scheldestromen
 volledig visrecht gehuurd van eigenaar

Huidige ecologie & milieu




Waterplantenbedekking zomer:

Totaal waterplanten	8 %
Bovenwaterplanten:	5 %
Drijfbladplanten:	0 %
Onderwaterplanten:	3 %


Milieu overig:

Doorzicht:	< 40 cm
Bodemsoort:	0 - 10 cm
Bagger:	Ja
Vismigratie mogelijk:	

Meest gevangen vissoorten:

	
blankvoorn	
	
kolblei	
	
karpers	

Viswatertype: Brasem-snoekbaars viswatertype



Sportvisserij



recreatievisser

Meest gewaardeerd door de sportvisser
 veel verschillende vissoorten
 veel vis

Belangrijkste knelpunten sportvisserij:
 geen, het is prima viswater!
 niet geschikt voor minder valide visser

Gewenste maatregelen sportvisserij:

Sportvisserij	
Omschrijving wedstrijdtraject(en)	geen
Bijzondere regels	geen
Aanwezige voorzieningen	
Aantal vissers per dag gedurende zomerperiode	werkdag: 5 weekend: 10 topdag:

Visserijbeheer	
Vissterfte: (laatste 5 jaar)	geen
Visuitzettingen: (laatste 5 jaar)	geen
Visonttrekking:	<i>Nee</i>
Is er een visserijkundig onderzoek uitgevoerd?	<i>Nee</i> n.v.t.
Overige/bijzonderheden	geen

Wensen/actieplan komende 5 jaar													
Wensen	waterkant beter bereikbaar maken en houden. Veel riet, struiken langs waterkant.												
Actieplan: (laatste 5 jaar)	<table border="1"> <thead> <tr> <th><i>Jaartal</i></th> <th><i>Omschrijving</i></th> </tr> </thead> <tbody> <tr> <td>2017</td> <td>besluiten nemen om water beter bereikbaar te maken.</td> </tr> <tr> <td>2018</td> <td>geen</td> </tr> <tr> <td>2019</td> <td>geen</td> </tr> <tr> <td>2020</td> <td>geen</td> </tr> <tr> <td>2021</td> <td>geen</td> </tr> </tbody> </table>	<i>Jaartal</i>	<i>Omschrijving</i>	2017	besluiten nemen om water beter bereikbaar te maken.	2018	geen	2019	geen	2020	geen	2021	geen
	<i>Jaartal</i>	<i>Omschrijving</i>											
	2017	besluiten nemen om water beter bereikbaar te maken.											
	2018	geen											
	2019	geen											
2020	geen												
2021	geen												
Overige bijzonderheden	geen												